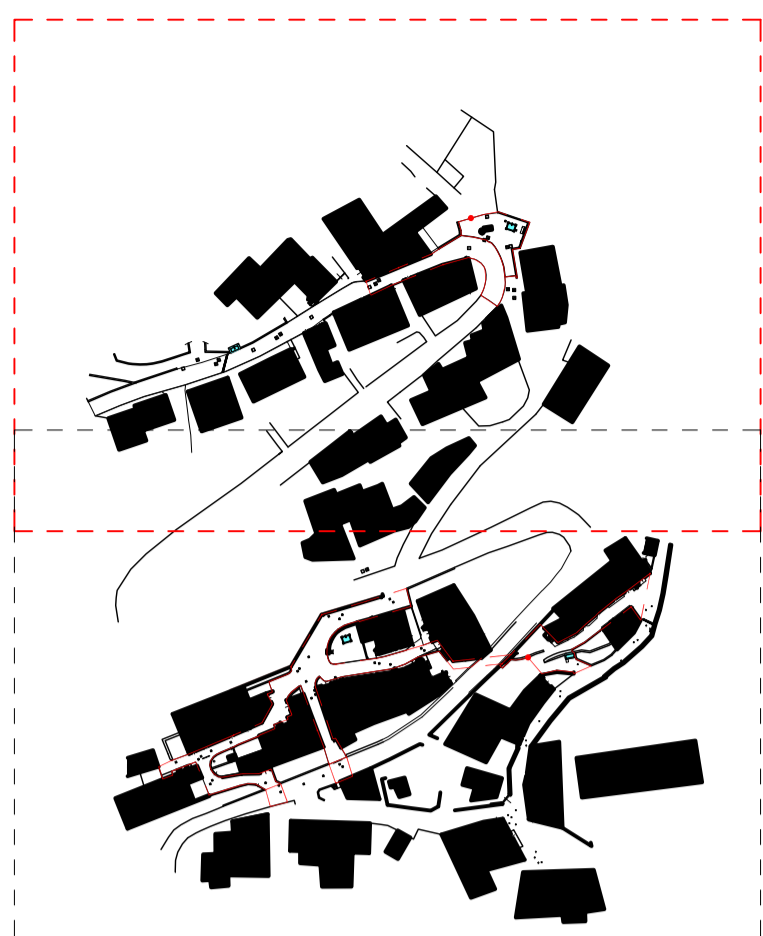


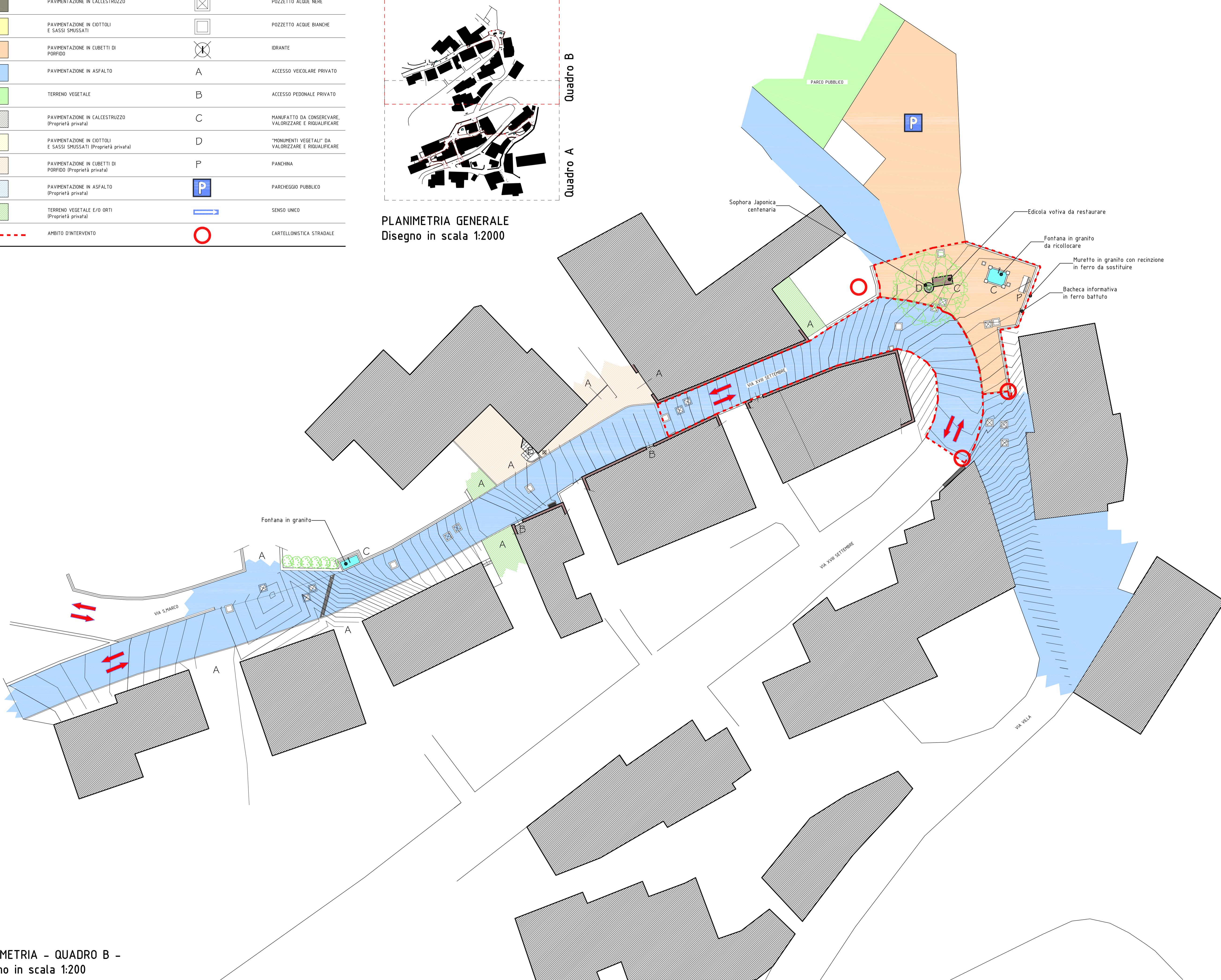
LEGENDA

	PAVIMENTAZIONE IN CALCESTRUZZO		POZZETTO ACQUE NERE
	PAVIMENTAZIONE IN CIOTTOLI E SASSI SMUSSATI		POZZETTO ACQUE BIANCHE
	PAVIMENTAZIONE IN CUBETTI DI PORFIDO		IDRANTE
	PAVIMENTAZIONE IN ASFALTO		ACCESSO VEICOLARE PRIVATO
	TERRENO VEGETALE		ACCESSO PEDONALE PRIVATO
	PAVIMENTAZIONE IN CALCESTRUZZO (Proprietà privata)		MANUFATTO DA CONSERVARE, VALORIZZARE E RIQUALIFICARE
	PAVIMENTAZIONE IN CIOTTOLI E SASSI SMUSSATI (Proprietà privata)		"MONUMENTI VEGETALI" DA VALORIZZARE E RIQUALIFICARE
	PAVIMENTAZIONE IN CUBETTI DI PORFIDO (Proprietà privata)		PANCHINA
	PAVIMENTAZIONE IN ASFALTO (Proprietà privata)		PARCHEGGIO PUBBLICO
	TERRENO VEGETALE E/O ORTI (Proprietà privata)		SENSO UNICO
	AMBITO D'INTERVENTO		CARTELLONISTICA STRADALE

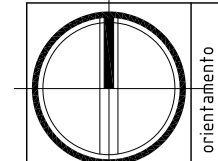


Quadro A
Quadro B

PLANIMETRIA GENERALE
Disegno in scala 1:2000



PLANIMETRIA - QUADRO B -
Disegno in scala 1:200



RIQUALIFICAZIONE URBANA DI SPAZI, ELEMENTI E VIABILITA' STORICI DI CARZANO



PROGETTO DEFINITIVO

tavola	data	marzo 2011
	scala	1:200
	file	

oggetto
STATO ATTUALE
Planimetria quadro B
Via XVIII Settembre

committente
COMUNE DI CARZANO
Piazza Municipio, 1
38050 Carzano (TN)

ORDINE DEGLI ARCHITETTI
DELLA VALLE DI TRENTO
dotto arch. KATIUSCIA BROCCATO
INSCRIZIONE ALBO N° 1028